



# PREFEITURA MUNICIPAL DA ESTÂNCIA TURÍSTICA DE PARAGUAÇU PAULISTA

## OFÍCIO Nº 0172971/2026-PARAG-GAP

### Projeto de Lei Complementar 12/2026

Protocolo 43443 Envio em 19/05/2026 14:37:34

A Sua Excelência o Senhor

**Fabio Fernando Siqueira dos Santos**

Presidente da Câmara Municipal

Rua Guerino Mateus, 205, Jardim Paulista

19703-060 Paraguaçu Paulista - SP

Assunto: **Encaminha o PROJETO DE LEI COMPLEMENTAR \_\_18\_05\_2026 Perímetro Urbano da Sede do Município da Estância Turística de Paraguaçu Paulista.**

*Referência:* Caso responda este Ofício, indicar expressamente o Processo nº 3535507.414.00008842/2025-91

Senhor Presidente,

Encaminhamos à apreciação dessa egrégia Câmara Municipal o referido Projeto de Lei Complementar e sua Justificativa, que “Institui o perímetro urbano da sede do Município da Estância Turística de Paraguaçu Paulista.”.

Na oportunidade, antecipamos agradecimentos e apresentamos nossos protestos de alta estima e distinta consideração.

Paraguaçu Paulista, na data da assinatura digital.

**ANTONIO TAKASHI SASADA (ANTIAN)**

Prefeito



Documento assinado eletronicamente por **Antonio Takashi Sasada, Prefeito**, em 19/05/2026, às 14:18, conforme horário oficial de Brasília, com fundamento no [Decreto Estadual nº 67.641, de 10 de abril de 2023](#) e [Decreto Municipal de regulamentação do processo eletrônico](#).



A autenticidade deste documento pode ser conferida no site [https://cidades.sei.sp.gov.br/marilia/sei/controlador\\_externo.php?acao=documento\\_conferir&id\\_orgao\\_acesso\\_externo=0](https://cidades.sei.sp.gov.br/marilia/sei/controlador_externo.php?acao=documento_conferir&id_orgao_acesso_externo=0), informando o código verificador **0172971** e o código CRC **3AF85523**.



§ 3º As obras de regularização de edificações de que trata o parágrafo anterior serão analisadas desde logo a promulgação do Plano Diretor, aplicando-se quando possível os parâmetros urbanísticos alterados, independente do zoneamento.

Além desta propositura, outros projetos de lei complementares são contemplados e farão parte do conjunto de normas de implementação do Plano Diretor do Município.

No caso específico desta propositura, ela “Institui o perímetro urbano da sede do Município da Estância Turística de Paraguaçu Paulista.”

Na oportunidade, antecipamos agradecimentos a Vossa Excelência e aos Nobres Vereadores na apreciação e votação desta propositura.

Atenciosamente,

ANTONIO TAKASHI SASADA (ANTIAN)  
Prefeito

# PROJETO DE LEI COMPLEMENTAR Nº. \_\_\_\_, DE 18 DE MAIO DE 2026

Institui o perímetro urbano da sede do Município da Estância Turística de Paraguaçu Paulista.

A CÂMARA MUNICIPAL DA ESTÂNCIA TURÍSTICA DE PARAGUAÇU PAULISTA APROVA:

Art. 1º O território municipal é dividido em Zonas Urbanas, de Expansão Urbana e Zonas Rurais, para fins urbanísticos e tributários.

§ 1º A Zona Urbana no Município da Estância Turística de Paraguaçu Paulista para efeito desta lei complementar é aquela compreendida dentro dos limites estabelecidos para a sede urbana.

§ 2º A Zona Rural é constituída pelo restante do território do município, excluídas as demais áreas urbanas.

Art. 2º A representação cartográfica do Perímetro da Zona Urbana consta dos mapas anexos, partes integrantes da presente lei complementar.

Art. 3º Esta lei complementar entrará em vigor 90 (noventa) dias após a sua publicação, revogadas as disposições em contrário.

Paraguaçu Paulista, na data da assinatura digital.

**ANTONIO TAKASHI SASADA (ANTIAN)**  
Prefeito



Documento assinado eletronicamente por **Antonio Takashi Sasada, Prefeito**, em 19/05/2026, às 14:18, conforme horário oficial de Brasília, com fundamento no [Decreto Estadual nº 67.641, de 10 de abril de 2023](#) e [Decreto Municipal de regulamentação do processo eletrônico](#).



A autenticidade deste documento pode ser conferida no site [https://cidades.sei.sp.gov.br/marilia/sei/controlador\\_externo.php?acao=documento\\_conferir&id\\_orgao\\_acesso\\_externo=0](https://cidades.sei.sp.gov.br/marilia/sei/controlador_externo.php?acao=documento_conferir&id_orgao_acesso_externo=0), informando o código verificador **0172975** e o código CRC **180C4B38**.

Referência: Processo nº 3535507.414.00008842/2025-91

SEI nº 0172975

Projeto de Lei Complementar 12/2026 Protocolo 43443 Envio em 19/05/2026 14:37:34  
Assinado digitalmente conforme Resolução nº 113, de 06 de julho de 2021, por Antonio Takashi Sasada.  
Este documento é uma cópia da versão original disponível em: [https://sapl.paraguacupaulista.sp.leg.br/media/sapl/public/materialegislativa/2026/25153/25153\\_original.pdf](https://sapl.paraguacupaulista.sp.leg.br/media/sapl/public/materialegislativa/2026/25153/25153_original.pdf)

## MEMORIAL DESCRITIVO

Propriedade: **AMPLIAÇÃO DO PERÍMETRO URBANO**  
Proprietário: **PREFEITURA MUNICIPAL DA ESTÂNCIA TURÍSTICA DE PARAGUAÇU PAULISTA - SP**  
Município: **PARAGUAÇU PAULISTA - SP**  
Área: **1.061,7404 Ha.**  
Perímetro: **37.097,86 m.**

Inicia-se a descrição deste perímetro no vértice **P1**, de coordenadas **N 7.523.481,169 m** e **E 543.510,075 m**, situado no ponto mais ao norte do perímetro urbano, deste segue confrontando com **ESTÂNCIA OLIVEIRA, Matrícula 6703** os seguintes azimutes e distâncias: **102°18'28"** e **81,69 m** até o vértice **P2**, de coordenadas **N 7.523.463,756 m** e **E 543.589,888 m**; **176°59'44"** e **207,33 m** até o vértice **P3**, de coordenadas **N 7.523.256,716 m** e **E 543.600,755 m**; **93°49'03"** e **147,91 m** até o vértice **P4**, de coordenadas **N 7.523.246,868 m** e **E 543.748,339 m**; **338°23'44"** e **33,89 m** até o vértice **P5**, de coordenadas **N 7.523.278,380 m** e **E 543.735,860 m**; **343°22'40"** e **42,68 m** até o vértice **P6**, de coordenadas **N 7.523.319,280 m** e **E 543.723,650 m**; **350°42'59"** e **40,04 m** até o vértice **P7**, de coordenadas **N 7.523.358,800 m** e **E 543.717,190 m**; **356°58'06"** e **52,37 m** até o vértice **P8**, de coordenadas **N 7.523.411,100 m** e **E 543.714,420 m**; **86°36'11"** e **29,70 m** até o vértice **P9**, de coordenadas **N 7.523.412,860 m** e **E 543.744,070 m**; deste, segue confrontando com **VERTENTE ÁGUA DO BALNEÁRIO**, com azimute: **176°45'19"** e **1,78 m** até o vértice **P10**, de coordenadas **N 7.523.411,080 m** e **E 543.744,171 m**; **86°43'19"** e **6,78 m** até o vértice **P11**, de coordenadas **N 7.523.411,467 m** e **E 543.750,935 m**; **91°38'03"** e **19,50 m** até o vértice **P12**, de coordenadas **N 7.523.410,911 m** e **E 543.770,425 m**; **108°30'42"** e **9,45 m** até o vértice **P13**, de coordenadas **N 7.523.407,911 m** e **E 543.779,385 m**; **103°27'02"** e **11,87 m** até o vértice **P14**, de coordenadas **N 7.523.405,151 m** e **E 543.790,925 m**; **95°41'54"** e **23,16 m** até o vértice **P15**, de coordenadas **N 7.523.402,851 m** e **E 543.813,975 m**; **106°01'25"** e **16,08 m** até o vértice **P16**, de coordenadas **N 7.523.398,411 m** e **E 543.829,435 m**; **106°21'39"** e **14,59 m** até o vértice **P17**, de coordenadas **N 7.523.394,301 m** e **E 543.843,435 m**; **71°30'53"** e **21,64 m** até o vértice **P18**, de coordenadas **N 7.523.401,161 m** e **E 543.863,955 m**; **101°46'27"** e **27,84 m** até o vértice **P19**, de coordenadas **N 7.523.395,481 m** e **E 543.891,205 m**; **102°37'51"** e **23,14 m** até o vértice **P20**, de coordenadas **N 7.523.390,421 m** e **E 543.913,785 m**; **109°00'44"** e **26,37 m** até o vértice **P21**, de coordenadas **N 7.523.381,831 m** e **E 543.938,715 m**; **103°21'50"** e **29,77 m** até o vértice **P22**, de coordenadas **N 7.523.374,951 m** e **E 543.967,675 m**; **100°38'16"** e **13,54 m** até o vértice **P23**, de coordenadas **N 7.523.372,451 m** e **E 543.980,985 m**; **119°36'22"** e **13,82 m** até o vértice **P24**, de coordenadas **N 7.523.365,621 m** e **E 543.993,005 m**; **107°08'26"** e **17,78 m** até o vértice **P25**, de coordenadas **N 7.523.360,381 m** e **E 544.009,995 m**; **95°10'05"** e **25,53 m** até o vértice **P26**, de coordenadas **N 7.523.358,081 m** e **E 544.035,425 m**; **121°35'04"** e **17,89 m** até o vértice **P27**, de coordenadas **N 7.523.348,711 m** e **E 544.050,665 m**; **181°28'22"** e **15,18 m** até o vértice **P28**, de coordenadas **N 7.523.333,541 m** e **E 544.050,275 m**; **88°56'26"** e **30,83 m** até o vértice **P29**, de coordenadas **N 7.523.334,111 m** e **E 544.081,095 m**; **102°04'20"** e **21,23 m** até o vértice **P30**, de coordenadas **N 7.523.329,671 m** e **E 544.101,855 m**; deste, segue confrontando com **Chácara Simões**, com azimute: **146°14'19"** e **24,53 m** até o vértice **P31**, de coordenadas **N 7.523.309,281 m** e **E 544.115,485 m**; **146°14'01"** e **164,39 m** até o vértice **P32**, de coordenadas **N 7.523.172,621 m** e **E 544.206,855 m**; **231°50'11"** e **362,80 m** até o vértice **P33**, de coordenadas **N 7.522.948,443 m** e **E 543.921,604 m**; **152°58'43"** e **45,42 m** até o vértice **P34**, de coordenadas **N 7.522.907,980 m** e **E 543.942,240 m**; **151°40'30"** e **318,04 m** até o vértice **P35**, de coordenadas **N 7.522.628,020 m** e **E 544.093,140 m**; **152°52'48"** e **31,85 m** até o vértice **P36**, de coordenadas **N 7.522.599,670 m** e **E 544.107,660 m**; **154°33'13"** e **26,35 m** até o vértice **P37**, de coordenadas **N 7.522.575,880 m** e **E 544.118,980 m**; **160°58'07"** e **147,89 m** até o vértice **P38**, de coordenadas **N 7.522.436,077**

**m e E 544.167,203 m; 169°51'44" e 46,69 m até o vértice P39, de coordenadas N 7.522.390,121 m e E 544.175,421 m; 173°06'50" e 14,12 m até o vértice P40, de coordenadas N 7.522.376,101 m e E 544.177,114 m; 95°37'42" e 343,75 m até o vértice P41, de coordenadas N 7.522.342,387 m e E 544.519,208 m; 175°21'20" e 43,30 m até o vértice P42, de coordenadas N 7.522.299,231 m e E 544.522,714 m; 87°08'57" e 89,71 m até o vértice P43, de coordenadas N 7.522.303,693 m e E 544.612,318 m; 176°06'26" e 139,35 m até o vértice P44, de coordenadas N 7.522.164,664 m e E 544.621,778 m; 96°06'31" e 139,82 m até o vértice P45, de coordenadas N 7.522.149,785 m e E 544.760,807 m; 192°15'32" e 80,60 m até o vértice P46, de coordenadas N 7.522.071,022 m e E 544.743,693 m; 73°40'26" e 52,94 m até o vértice P47, de coordenadas N 7.522.085,905 m e E 544.794,502 m; 60°27'38" e 22,85 m até o vértice P48, de coordenadas N 7.522.097,169 m e E 544.814,380 m; 41°42'21" e 61,51 m até o vértice P49, de coordenadas N 7.522.143,088 m e E 544.855,301 m; 359°25'52" e 16,27 m até o vértice P50, de coordenadas N 7.522.159,362 m e E 544.855,139 m; 347°25'47" e 268,13 m até o vértice P51, de coordenadas N 7.522.421,065 m e E 544.796,784 m; 1°54'44" e 4,36 m até o vértice P52, de coordenadas N 7.522.425,418 m e E 544.796,929 m; deste, segue confrontando com o **Remanescente da Matrícula 34361**, com azimute: 77°25'47" e 193,41 m até o vértice P53, de coordenadas N 7.522.467,512 m e E 544.985,703 m; 167°25'47" e 113,50 m até o vértice P54, de coordenadas N 7.522.356,732 m e E 545.010,405 m; deste, segue até o eixo da **Estrada Municipal PGP-010**, com azimute: 142°46'56" e 10,58 m até o vértice P55, de coordenadas N 7.522.348,310 m e E 545.016,802 m; deste, segue em uma **linha ideal, na direção nordeste**, com azimute de 50°50'30" e 2.078,52 m até o vértice P56, de coordenadas N 7.523.660,822 m e E 546.628,499 m; deste, segue confrontando com **Estrada Municipal PGP-010**, com azimute de 55°37'34" e 191,08 m até o vértice P57, de coordenadas N 7.523.768,705 m e E 546.786,213 m; deste, segue confrontando com a Matrícula 21911, com azimute: 183°59'55" e 155,90 m até o vértice P58, de coordenadas N 7.523.613,181 m e E 546.775,341 m; 83°58'52" e 49,34 m até o vértice P59, de coordenadas N 7.523.618,354 m e E 546.824,409 m; 176°18'32" e 590,79 m até o vértice P60, de coordenadas N 7.523.028,790 m e E 546.862,442 m; 268°12'30" e 185,60 m até o vértice P61, de coordenadas N 7.523.022,987 m e E 546.676,933 m; deste segue confrontando com **Matrícula N°12.381, 12.280, 17.480 e 11.498**, com azimute de 355°39'46" e 639,59 m até o vértice P62, de coordenadas N 7.523.660,745 m e E 546.628,563 m; deste, segue numa **linha ideal em direção sudoeste** com azimute de 230°50'30" e 2.078,52 m até o vértice P63, de coordenadas N 7.522.348,232 m e E 545.016,866 m; deste, segue confrontando com **Área Rural**, com azimute: 186°35'23" e 412,16 m até o vértice P64, de coordenadas N 7.521.938,795 m e E 544.969,566 m; 86°00'39" e 32,07 m até o vértice P65, de coordenadas N 7.521.941,026 m e E 545.001,559 m; 186°00'49" e 352,06 m até o vértice P66, de coordenadas N 7.521.590,902 m e E 544.964,676 m; 270°00'00" e 29,34 m até o vértice P67, de coordenadas N 7.521.590,902 m e E 544.935,338 m; 173°11'43" e 4,49 m até o vértice P68, de coordenadas N 7.521.586,440 m e E 544.935,870 m; 266°27'59" e 167,30 m até o vértice P69, de coordenadas N 7.521.576,129 m e E 544.768,887 m; 174°36'57" e 100,78 m até o vértice P70, de coordenadas N 7.521.475,789 m e E 544.778,344 m; 78°22'27" e 11,07 m até o vértice P71, de coordenadas N 7.521.478,021 m e E 544.789,188 m; 191°55'52" e 165,57 m até o vértice P72, de coordenadas N 7.521.316,032 m e E 544.754,960 m; 103°21'13" e 97,56 m até o vértice P73, de coordenadas N 7.521.293,500 m e E 544.849,881 m; 193°21'03" e 105,42 m até o vértice P74, de coordenadas N 7.521.190,926 m e E 544.825,537 m; 103°36'09" e 17,17 m até o vértice P75, de coordenadas N 7.521.186,887 m e E 544.842,227 m; 193°41'06" e 45,84 m até o vértice P76, de coordenadas N 7.521.142,352 m e E 544.831,383 m; 280°05'10" e 12,74 m até o vértice P77, de coordenadas N 7.521.144,583 m e E 544.818,840 m; 192°53'32" e 312,51 m até o vértice P78, de coordenadas N 7.520.839,951 m e E 544.749,113 m; 279°11'59" e 87,11 m até o vértice P79, de coordenadas N 7.520.853,878 m e E 544.663,125 m; 192°56'45" e 278,98 m até o vértice P80, de coordenadas N 7.520.581,985 m e E 544.600,624 m; 180°58'27" e 56,24 m até o vértice P81, de**

coordenadas N 7.520.525,754 m e E 544.599,667 m; 96°42'40" e 146,41 m até o vértice **P82**, de coordenadas N 7.520.508,643 m e E 544.745,074 m; 187°43'35" e 64,04 m até o vértice **P83**, de coordenadas N 7.520.445,187 m e E 544.736,465 m; 97°26'59" e 113,95 m até o vértice **P84**, de coordenadas N 7.520.430,412 m e E 544.849,452 m; 179°09'57" e 95,04 m até o vértice **P85**, de coordenadas N 7.520.335,387 m e E 544.850,835 m; 269°47'56" e 363,20 m até o vértice **P86**, de coordenadas N 7.520.334,112 m e E 544.487,636 m; deste segue confrontando com a **Estrada Municipal PGP-030**, com azimute 171°28'19" e 467,33 m até o vértice **P87**, de coordenadas N 7.519.871,954 m e E 544.556,938 m; deste, segue confrontando com **chácara s particulares**, com azimute: 262°30'10" e 103,46 m até o vértice **P88**, de coordenadas N 7.519.858,455 m e E 544.454,364 m; 175°23'42" e 117,83 m até o vértice **P89**, de coordenadas N 7.519.741,002 m e E 544.463,824 m; deste, segue confrontando com **Imóvel Rural**, com azimute: 270°30'04" e 316,02 m até o vértice **P90**, de coordenadas N 7.519.743,766 m e E 544.147,819 m; deste, segue confrontando com a **Ferrovia**, com azimute: 161°48'04" e 187,19 m até o vértice **P91**, de coordenadas N 7.519.565,942 m e E 544.206,281 m; 165°48'02" e 53,29 m até o vértice **P92**, de coordenadas N 7.519.514,282 m e E 544.219,353 m; 181°12'06" e 65,81 m até o vértice **P93**, de coordenadas N 7.519.448,490 m e E 544.217,973 m; 187°34'18" e 47,61 m até o vértice **P94**, de coordenadas N 7.519.401,295 m e E 544.211,699 m; 195°08'09" e 67,17 m até o vértice **P95**, de coordenadas N 7.519.336,459 m e E 544.194,162 m; deste segue confrontando com **Imóvel Rural**, com azimute: 296°35'11" e 130,86 m até o vértice **P96**, de coordenadas N 7.519.395,026 m e E 544.077,136 m; 203°10'16" e 1.132,13 m até o vértice **P97**, de coordenadas N 7.518.354,217 m e E 543.631,666 m; deste, segue confrontando com a **Estrada Municipal PGP-456**, com azimute: 308°03'41" e 476,55 m até o vértice **P98**, de coordenadas N 7.518.648,009 m e E 543.256,457 m; deste, segue confrontando com **Imóvel Rural**, com azimute: 12°02'24" e 94,77 m até o vértice **P99**, de coordenadas N 7.518.740,695 m e E 543.276,226 m; 281°30'05" e 106,08 m até o vértice **P100**, de coordenadas N 7.518.761,848 m e E 543.172,272 m; 194°41'02" e 527,76 m até o vértice **P101**, de coordenadas N 7.518.251,323 m e E 543.038,493 m; 165°20'33" e 8,65 m até o vértice **P102**, de coordenadas N 7.518.242,955 m e E 543.040,682 m; 147°59'17" e 23,34 m até o vértice **P103**, de coordenadas N 7.518.223,164 m e E 543.053,054 m; 126°43'36" e 53,75 m até o vértice **P104**, de coordenadas N 7.518.191,021 m e E 543.096,136 m; 94°12'44" e 84,49 m até o vértice **P105**, de coordenadas N 7.518.184,815 m e E 543.180,396 m; 115°19'57" e 8,17 m até o vértice **P106**, de coordenadas N 7.518.181,319 m e E 543.187,782 m; 6°25'42" e 34,52 m até o vértice **P107**, de coordenadas N 7.518.215,620 m e E 543.191,647 m; 7°40'43" e 80,36 m até o vértice **P108**, de coordenadas N 7.518.295,260 m e E 543.202,384 m; 80°00'25" e 193,92 m até o vértice **P109**, de coordenadas N 7.518.328,911 m e E 543.393,367 m; 170°14'48" e 19,74 m até o vértice **P110**, de coordenadas N 7.518.309,457 m e E 543.396,711 m; 175°10'13" e 33,66 m até o vértice **P111**, de coordenadas N 7.518.275,917 m e E 543.399,545 m; 175°21'21" e 417,30 m até o vértice **P112**, de coordenadas N 7.517.859,987 m e E 543.433,333 m; 265°04'25" e 254,34 m até o vértice **P113**, de coordenadas N 7.517.838,146 m e E 543.179,932 m; 359°50'50" e 234,92 m até o vértice **P114**, de coordenadas N 7.518.073,065 m e E 543.179,306 m; 2°06'33" e 49,09 m até o vértice **P115**, de coordenadas N 7.518.122,122 m e E 543.181,113 m; 6°25'42" e 34,52 m até o vértice **P116**, de coordenadas N 7.518.156,423 m e E 543.184,977 m; 310°40'11" e 13,59 m até o vértice **P117**, de coordenadas N 7.518.165,279 m e E 543.174,670 m; 274°12'44" e 80,81 m até o vértice **P118**, de coordenadas N 7.518.171,215 m e E 543.094,077 m; 298°54'03" e 58,48 m até o vértice **P119**, de coordenadas N 7.518.199,476 m e E 543.042,884 m; 272°12'29" e 17,81 m até o vértice **P120**, de coordenadas N 7.518.200,162 m e E 543.025,087 m; 194°41'02" e 436,62 m até o vértice **P121**, de coordenadas N 7.517.777,798 m e E 542.914,409 m; 255°47'03" e 558,78 m até o vértice **P122**, de coordenadas N 7.517.640,577 m e E 542.372,745 m; 317°53'04" e 239,01 m até o vértice **P123**, de coordenadas N 7.517.817,873 m e E 542.212,459 m; 25°02'06" e 322,26 m até o vértice **P124**, de coordenadas N 7.518.109,857 m e E 542.348,830 m; 91°43'47" e 415,58 m até o vértice **P125**, de coordenadas N 7.518.097,313

m e E 542.764,218 m; 339°26'41" e 180,72 m até o vértice P126, de coordenadas N 7.518.266,527 m e E 542.700,765 m; 264°40'58" e 501,20 m até o vértice P127, de coordenadas N 7.518.220,080 m e E 542.201,724 m; 26°49'55" e 306,13 m até o vértice P128, de coordenadas N 7.518.493,248 m e E 542.339,902 m; 60°17'31" e 306,07 m até o vértice P129, de coordenadas N 7.518.644,928 m e E 542.605,740 m; deste, segue confrontando com Rodovia SP - 284, com azimute de 342°12'31" e 179,50 m até o vértice P130, de coordenadas N 7.518.815,845 m e E 542.550,893 m; 353°29'44" e 28,14 m até o vértice P131, de coordenadas N 7.518.843,799 m e E 542.547,706 m; 18°08'06" e 102,79 m até o vértice P132, de coordenadas N 7.518.941,480 m e E 542.579,698 m; 15°11'24" e 40,97 m até o vértice P133, de coordenadas N 7.518.981,020 m e E 542.590,434 m; 4°59'05" e 217,76 m até o vértice P134, de coordenadas N 7.519.197,961 m e E 542.609,355 m; 359°15'16" e 32,85 m até o vértice P135, de coordenadas N 7.519.230,805 m e E 542.608,928 m; 350°03'08" e 99,06 m até o vértice P136, de coordenadas N 7.519.328,381 m e E 542.591,814 m; 297°36'45" e 33,95 m até o vértice P137, de coordenadas N 7.519.344,115 m e E 542.561,734 m; 221°35'18" e 36,67 m até o vértice P138, de coordenadas N 7.519.316,689 m e E 542.537,395 m; 299°24'03" e 179,71 m até o vértice P139, de coordenadas N 7.519.404,913 m e E 542.380,828 m; 238°16'32" e 16,37 m até o vértice P140, de coordenadas N 7.519.396,304 m e E 542.366,902 m; 340°44'29" e 72,51 m até o vértice P141, de coordenadas N 7.519.464,755 m e E 542.342,986 m; 8°19'15" e 9,56 m até o vértice P142, de coordenadas N 7.519.474,216 m e E 542.344,370 m; 247°00'21" e 74,82 m até o vértice P143, de coordenadas N 7.519.444,987 m e E 542.275,491 m; 205°53'50" e 16,54 m até o vértice P144, de coordenadas N 7.519.430,104 m e E 542.268,265 m; 294°53'31" e 40,66 m até o vértice P145, de coordenadas N 7.519.447,218 m e E 542.231,383 m; 24°50'21" e 59,97 m até o vértice P146, de coordenadas N 7.519.501,638 m e E 542.256,574 m; 43°18'22" e 20,45 m até o vértice P147, de coordenadas N 7.519.516,520 m e E 542.270,601 m; 62°23'47" e 33,95 m até o vértice P148, de coordenadas N 7.519.532,250 m e E 542.300,685 m; 340°56'55" e 93,78 m até o vértice P149, de coordenadas N 7.519.620,898 m e E 542.270,073 m; 297°34'49" e 214,65 m até o vértice P150, de coordenadas N 7.519.720,281 m e E 542.079,811 m; 28°44'45" e 204,88 m até o vértice P151, de coordenadas N 7.519.899,912 m e E 542.178,344 m; 341°35'16" e 678,10 m até o vértice P152, de coordenadas N 7.520.543,295 m e E 541.964,167 m; 340°37'24" e 299,37 m até o vértice P153, de coordenadas N 7.520.825,708 m e E 541.864,843 m; deste, segue por uma linha ideal, com azimute: 256°14'42" e 338,93 m até o vértice P154, de coordenadas N 7.520.745,120 m e E 541.535,630 m; deste, segue confrontando com imóvel rural, com azimute: 175°58'21" e 441,67 m até o vértice P155, de coordenadas N 7.520.304,540 m e E 541.566,650 m; 281°11'57" e 250,74 m até o vértice P156, de coordenadas N 7.520.353,240 m e E 541.320,680 m; 344°16'38" e 350,49 m até o vértice P157, de coordenadas N 7.520.690,618 m e E 541.225,702 m; deste, segue confrontando com Acesso Thermas, com azimute: 80°00'29" e 314,68 m até o vértice P158, de coordenadas N 7.520.745,218 m e E 541.535,609 m; deste, segue por uma linha ideal, com azimute: 76°14'42" e 338,92 m até o vértice P159, de coordenadas N 7.520.825,803 m e E 541.864,810 m; deste, segue confrontando com Rodovia SP - 284, com azimute: 340°37'24" e 356,97 m até o vértice P160, de coordenadas N 7.521.162,553 m e E 541.746,376 m; 335°03'38" e 303,25 m até o vértice P161, de coordenadas N 7.521.437,529 m e E 541.618,507 m; , deste, segue confrontando com Mario Marubayashi, com azimute: 91°30'39" e 649,14 m até o vértice P162, de coordenadas N 7.521.420,414 m e E 542.267,417 m; 1°11'13" e 215,61 m até o vértice P163, de coordenadas N 7.521.635,975 m e E 542.271,883 m; 284°14'31" e 897,81 m até o vértice P164, de coordenadas N 7.521.856,850 m e E 541.401,672 m; 14°52'45" e 29,80 m até o vértice P165, de coordenadas N 7.521.885,656 m e E 541.409,325 m; 104°20'49" e 499,31 m até o vértice P166, de coordenadas N 7.521.761,933 m e E 541.893,059 m; 14°52'46" e 175,09 m até o vértice P167, de coordenadas N 7.521.931,147 m e E 541.938,019 m; 104°35'25" e 661,20 m até o vértice P168, de coordenadas N 7.521.764,586 m e E 542.577,896 m; 14°56'03" e 284,59 m até o vértice P169, de coordenadas N 7.522.039,565 m e E 542.651,237 m; 307°24'03" e 495,59 m até o vértice

**P170**, de coordenadas N 7.522.340,583 m e E 542.257,534 m; 263°31'34" e 207,42 m até o vértice **P171**, de coordenadas N 7.522.317,197 m e E 542.051,434 m; 338°52'33" e 267,21 m até o vértice **P172**, de coordenadas N 7.522.566,453 m e E 541.955,134 m; 35°03'29" e 175,43 m até o vértice **P173**, de coordenadas N 7.522.710,052 m e E 542.055,901 m; 125°33'24" e 298,67 m até o vértice **P174**, de coordenadas N 7.522.536,372 m e E 542.298,883 m; 83°37'16" e 364,50 m até o vértice **P175**, de coordenadas N 7.522.576,868 m e E 542.661,122 m; 80°38'34" e 315,10 m até o vértice **P176**, de coordenadas N 7.522.628,100 m e E 542.972,028 m; 94°46'38" e 37,01 m até o vértice **P177**, de coordenadas N 7.522.625,018 m e E 543.008,910 m; 113°17'57" e 55,90 m até o vértice **P178**, de coordenadas N 7.522.602,910 m e E 543.060,248 m; 172°10'55" e 182,07 m até o vértice **P179**, de coordenadas N 7.522.422,532 m e E 543.085,014 m; 45°59'02" e 96,37 m até o vértice **P180**, de coordenadas N 7.522.489,495 m e E 543.154,317 m; 14°54'02" e 293,89 m até o vértice **P181**, de coordenadas N 7.522.773,507 m e E 543.229,890 m; deste, segue confrontando com a **Ferrovía**, com azimute de: 115°02'55" e 73,56 m até o vértice **P182**, de coordenadas N 7.522.742,362 m e E 543.296,534 m; 122°15'17" e 58,95 m até o vértice **P183**, de coordenadas N 7.522.710,901 m e E 543.346,386 m; 129°36'48" e 112,86 m até o vértice **P184**, de coordenadas N 7.522.638,940 m e E 543.433,331 m; 140°58'30" e 70,74 m até o vértice **P185**, de coordenadas N 7.522.583,988 m e E 543.477,870 m; 142°57'18" e 76,04 m até o vértice **P186**, de coordenadas N 7.522.523,294 m e E 543.523,681 m; 142°42'11" e 308,00 m até o vértice **P187**, de coordenadas N 7.522.278,282 m e E 543.710,309 m; 87°02'12" e 24,22 m até o vértice **P188**, de coordenadas N 7.522.279,534 m e E 543.734,496 m; 322°42'11" e 306,12 m até o vértice **P189**, de coordenadas N 7.522.523,057 m e E 543.549,003 m; deste, segue confrontando com **Propriedade de Capitulino Luiz de Santana, loteamento de chácaras e Chácara Três Barras**, com azimute de: 86°04'49" e 107,80 m até o vértice **P190**, de coordenadas N 7.522.530,427 m e E 543.656,554 m; 86°17'41" e 85,11 m até o vértice **P191**, de coordenadas N 7.522.535,927 m e E 543.741,483 m; 86°06'16" e 72,41 m até o vértice **P192**, de coordenadas N 7.522.540,846 m e E 543.813,722 m; 86°27'22" e 91,87 m até o vértice **P193**, de coordenadas N 7.522.546,524 m e E 543.905,413 m; 86°23'42" e 109,24 m até o vértice **P194**, de coordenadas N 7.522.553,393 m e E 544.014,432 m; 86°20'48" e 79,23 m até o vértice **P195**, de coordenadas N 7.522.558,441 m e E 544.093,501 m; 340°54'23" e 4,56 m até o vértice **P196**, de coordenadas N 7.522.562,750 m e E 544.092,010 m; 333°55'44" e 57,57 m até o vértice **P197**, de coordenadas N 7.522.614,460 m e E 544.066,710 m; 331°38'15" e 317,67 m até o vértice **P198**, de coordenadas N 7.522.894,000 m e E 543.915,800 m; 332°12'15" e 35,39 m até o vértice **P199**, de coordenadas N 7.522.925,306 m e E 543.899,297 m; 232°43'38" e 57,46 m até o vértice **P200**, de coordenadas N 7.522.890,510 m e E 543.853,574 m; 313°31'23" e 102,64 m até o vértice **P201**, de coordenadas N 7.522.961,191 m e E 543.779,151 m; 231°04'06" e 457,45 m até o vértice **P202**, de coordenadas N 7.522.673,732 m e E 543.423,303 m; deste, segue confrontando com a **Ferrovía**, com azimute: 310°20'47" e 52,64 m até o vértice **P203**, de coordenadas N 7.522.707,809 m e E 543.383,186 m; 307°51'52" e 5,26 m até o vértice **P204**, de coordenadas N 7.522.711,040 m e E 543.379,031 m; 306°00'51" e 11,47 m até o vértice **P205**, de coordenadas N 7.522.717,781 m e E 543.369,757 m; 304°47'16" e 15,81 m até o vértice **P206**, de coordenadas N 7.522.726,803 m e E 543.356,770 m; 303°11'44" e 15,75 m até o vértice **P207**, de coordenadas N 7.522.735,429 m e E 543.343,586 m; 301°45'37" e 15,08 m até o vértice **P208**, de coordenadas N 7.522.743,366 m e E 543.330,766 m; 300°04'37" e 17,05 m até o vértice **P209**, de coordenadas N 7.522.751,912 m e E 543.316,010 m; 298°29'25" e 15,50 m até o vértice **P210**, de coordenadas N 7.522.759,303 m e E 543.302,391 m; 296°29'48" e 15,45 m até o vértice **P211**, de coordenadas N 7.522.766,195 m e E 543.288,565 m; 295°03'52" e 15,78 m até o vértice **P212**, de coordenadas N 7.522.772,881 m e E 543.274,269 m; 293°39'21" e 15,61 m até o vértice **P213**, de coordenadas N 7.522.779,143 m e E 543.259,975 m; 290°52'50" e 32,34 m até o vértice **P214**, de coordenadas N 7.522.790,670 m e E 543.229,757 m; 288°27'40" e 13,20 m até o vértice **P215**, de coordenadas N 7.522.794,851 m e E 543.217,234 m; deste, segue confrontando com **Área Rural, Matrícula n.º. 30.028**, com azimute: 66°32'09" e 3,19 m

até o vértice **P216**, de coordenadas **N 7.522.796,121 m** e **E 543.220,160 m**;  $47^{\circ}11'43''$  e 7,18 m até o vértice **P217**, de coordenadas **N 7.522.800,997 m** e **E 543.225,425 m**;  $22^{\circ}41'36''$  e 28,33 m até o vértice **P218**, de coordenadas **N 7.522.827,132 m** e **E 543.236,354 m**;  $17^{\circ}22'29''$  e 6,21 m até o vértice **P219**, de coordenadas **N 7.522.833,062 m** e **E 543.238,209 m**;  $291^{\circ}07'00''$  e 25,05 m até o vértice **P220**, de coordenadas **N 7.522.842,088 m** e **E 543.214,838 m**;  $17^{\circ}22'29''$  e 211,76 m até o vértice **P221**, de coordenadas **N 7.523.044,187 m** e **E 543.278,074 m**;  $17^{\circ}22'25''$  e 209,28 m até o vértice **P222**, de coordenadas **N 7.523.243,915 m** e **E 543.340,564 m**;  $107^{\circ}22'29''$  e 107,52 m até o vértice **P223**, de coordenadas **N 7.523.211,808 m** e **E 543.443,177 m**;  $13^{\circ}56'52''$  e 277,54 m até o vértice **P1**, de coordenadas **N 7.523.481,169 m** e **E 543.510,075 m**; chegando ao vértice inicial da descrição deste perímetro.

Paraguaçu Paulista, 23/03/2026

---

Responsável Técnico  
Ricardo Marcilio Barreto  
CFT=27486339897

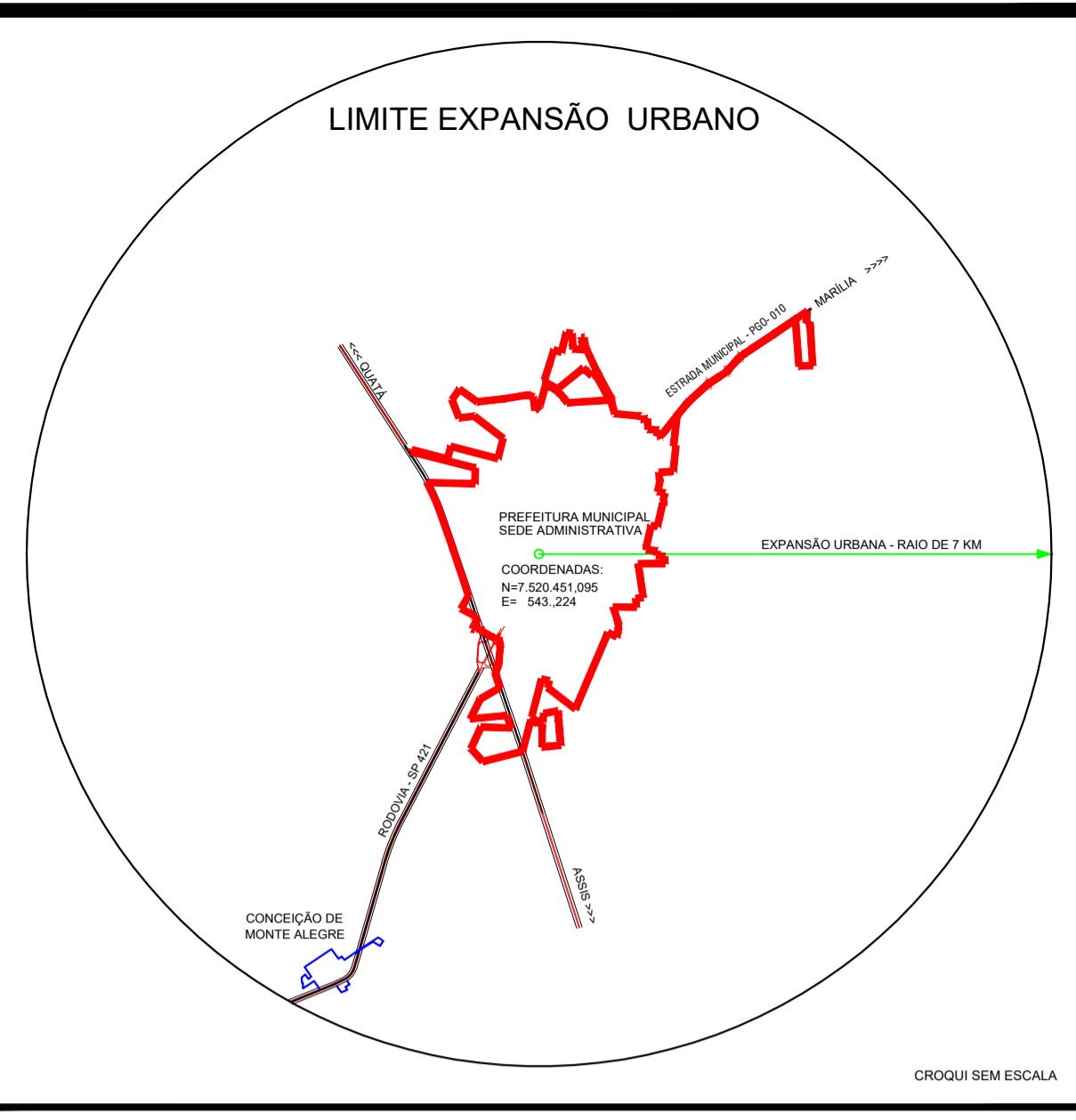
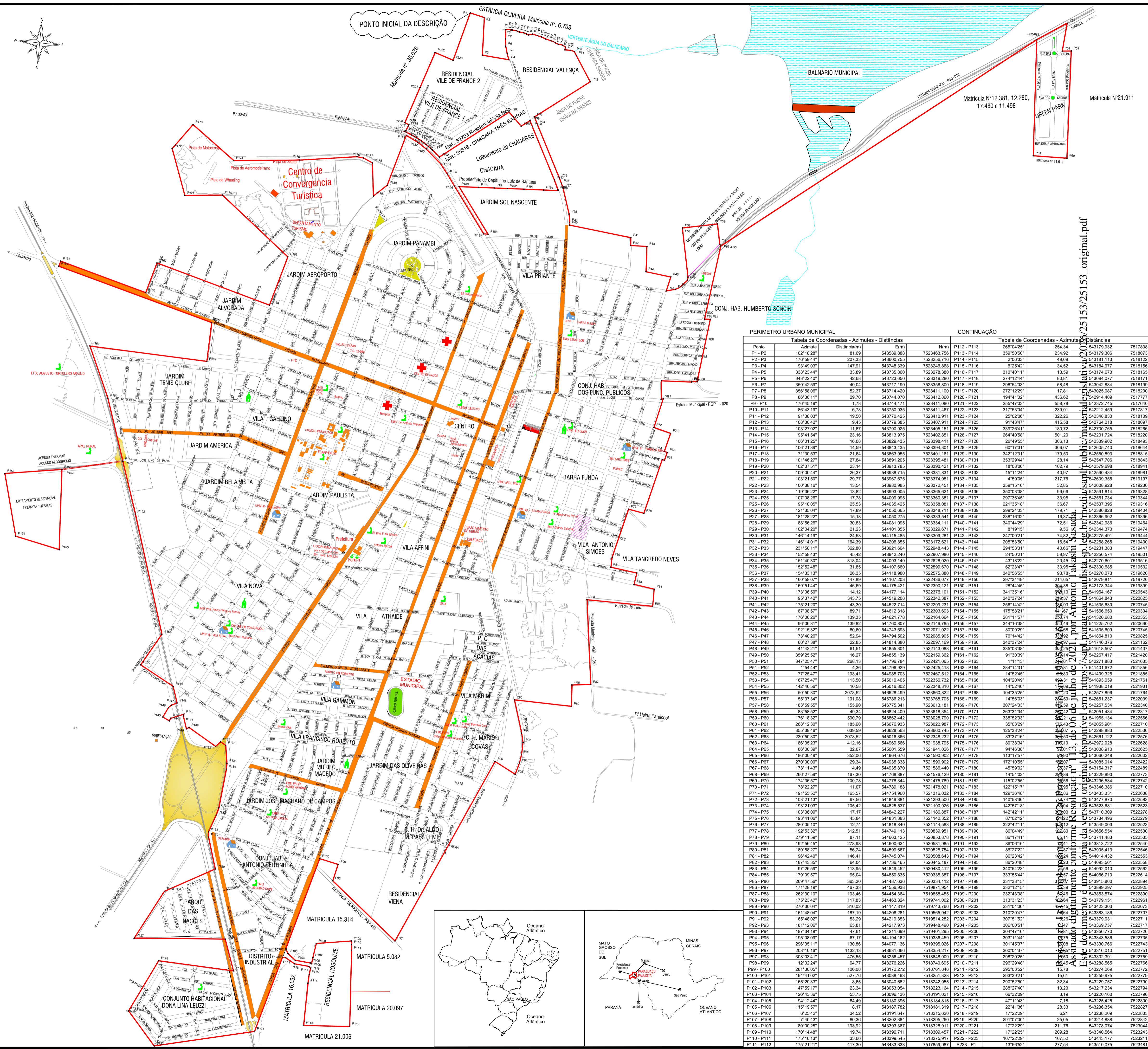
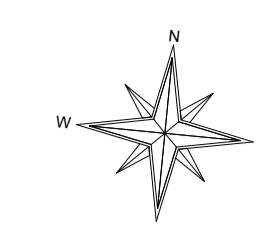


Tabela de Coordenadas - Azimutes - Distâncias				CONTINUAÇÃO			
Ponto	Azimuth	Distância(m)	(m)	(m)	P112 - P113	265 04'22"	254,34
P1 - P2	102°16'30"	81,69	543589,888	7523463,756	P113 - P114	359°56'50"	234,82
P2 - P3	176°59'44"	207,33	543660,755	7523256,716	P114 - P115	2°06'33"	49,09
P3 - P4	93°49'03"	147,91	543748,339	7523246,868	P115 - P116	6°29'42"	34,52
P4 - P5	338°23'44"	33,89	543735,860	7523278,380	P116 - P117	310°40'11"	13,59
P5 - P6	343°22'40"	42,68	543723,650	7523319,280	P117 - P118	274°12'44"	80,81
P6 - P7	350°42'59"	40,04	543717,100	7523358,800	P118 - P119	290°54'03"	68,48
P7 - P8	356°58'00"	52,37	543714,420	7523411,100	P119 - P120	172°12'29"	17,81
P8 - P9	86°36'11"	29,70	543744,070	7523412,860	P120 - P121	194°41'02"	43,62
P9 - P10	176°45'19"	1,78	543744,171	7523411,080	P121 - P122	255°47'03"	58,78
P10 - P11	86°43'19"	0,78	543730,935	7523411,467	P122 - P123	317°53'04"	239,01
P11 - P12	101°38'03"	19,50	543730,425	7523410,911	P123 - P124	25°02'06"	322,26
P12 - P13	108°30'42"	9,45	543779,385	7523407,911	P124 - P125	91°43'47"	415,58
P13 - P14	103°27'02"	11,87	543790,925	7523405,151	P125 - P126	339°28'41"	180,72
P14 - P15	95°41'54"	23,82	543813,975	7523402,851	P126 - P127	264°40'56"	501,20
P15 - P16	106°01'25"	16,08	543829,435	7523398,411	P127 - P128	29°49'55"	306,13
P16 - P17	106°21'39"	14,59	543843,435	7523394,301	P128 - P129	60°17'31"	306,07
P17 - P18	117°30'53"	21,64	543863,955	7523401,161	P129 - P130	342°12'31"	179,50
P18 - P19	101°46'27"	27,84	543881,205	7523395,481	P130 - P131	353°29'44"	28,14
P19 - P20	102°37'51"	23,14	543913,785	7523390,421	P131 - P132	10°08'06"	102,79
P20 - P21	109°00'44"	26,37	543938,715	7523381,831	P132 - P133	15°12'24"	40,97
P21 - P22	103°21'50"	29,77	543967,675	7523374,951	P133 - P134	4°59'05"	217,76
P22 - P23	109°38'16"	13,54	543980,985	7523372,451	P134 - P135	359°15'16"	32,85
P23 - P24	119°36'22"	13,82	543993,005	7523365,211	P135 - P136	350°03'08"	99,86
P24 - P25	107°08'26"	17,78	544009,995	7523360,381	P136 - P137	297°38'45"	33,95
P25 - P26	95°10'05"	25,53	544035,425	7523358,081	P137 - P138	221°35'18"	36,67
P26 - P27	121°35'04"	17,89	544050,665	7523348,711	P138 - P139	299°24'03"	179,71
P27 - P28	181°29'22"	15,16	544026,275	7523335,211	P139 - P140	238°16'28"	183,29
P28 - P29	308°83'29"	30,83	544081,095	7523334,111	P140 - P141	340°44'02"	72,25
P29 - P30	102°04'20"	21,23	544101,855	7523329,671	P141 - P142	8°19'15"	9,56
P30 - P31	148°14'19"	24,53	544115,485	7523309,281	P142 - P143	247°00'21"	74,82
P31 - P32	148°14'11"	166,39	544206,895	7523172,621	P143 - P144	205°53'50"	28,14
P32 - P33	121°50'11"	362,80	543921,604	7522948,441	P144 - P145	294°43'31"	40,66
P33 - P34	152°58'43"	46,42	543942,240	7522907,980	P145 - P146	24°50'21"	59,99
P34 - P35	151°40'30"	318,04	544093,140	7522828,020	P146 - P147	43°18'22"	20,45
P35 - P36	152°52'48"	31,85	544107,680	7522899,670	P147 - P148	62°23'47"	33,95
P36 - P37	154°33'13"	26,36	544116,880	7522775,980	P148 - P149	340°56'55"	44,70
P37 - P38	160°58'07"	147,89	544167,203	7522436,077	P149 - P150	297°34'49"	214,65
P38 - P39	169°51'44"	46,69	544175,421	7522390,121	P150 - P151	28°44'45"	20,46
P39 - P40	173°06'50"	14,12	544177,114	7522376,011	P151 - P152	341°39'16"	179,71
P40 - P41	95°37'42"	343,75	544159,298	7522342,387	P152 - P153	340°37'24"	20,46
P41 - P42	175°21'00"	43,30	544522,714	7522299,231	P153 - P154	256°14'42"	20,46
P42 - P43	87°08'57"	89,71	544612,318	7522303,893	P154 - P155	175°58'21"	44,46
P43 - P44	176°06'26"	139,35	544622,778	7522164,664	P155 - P156	281°11'57"	20,46
P44 - P45	98°06'11"	139,82	544760,607	7522149,785	P156 - P157	344°18'38"	39,97
P45 - P46	192°15'32"	89,60	544743,693	7522071,022	P157 - P158	80°00'29"	3,00
P46 - P47	73°40'26"	52,94	544794,502	7522085,905	P158 - P159	76°14'42"	3,00
P47 - P48	60°27'38"	22,85	544814,380	7522097,169	P159 - P160	340°37'24"	3,00
P48 - P49	41°42'21"	61,51	544835,301	7522143,088	P160 - P161	335°03'38"	3,00
P49 - P50	359°25'52"	19,27	544855,139	7522159,907	P161 - P162	91°30'39"	1,00
P50 - P51	347°25'47"	268,13	544796,784	7522421,065	P162 - P163	1°11'13"	3,00
P51 - P52	1°54'44"	4,36	544796,929	7522425,418	P163 - P164	284°14'31"	3,00
P52 - P53	77°25'47"	193,41	544895,703	7522467,512	P164 - P165	14°52'45"	3,00
P53 - P54	187°25'47"	113,50	544901,635	7522356,132	P165 - P166	104°20'49"	3,00
P54 - P55	142°46'56"	10,58	545016,802	7522348,310	P166 - P167	14°52'46"	3,00
P55 - P56	50°50'30"	207,52	544628,499	7522860,822	P167 - P168	104°35'25"	60,20
P56 - P57	55°37'34"	191,08	544786,213	7522378,705	P168 - P169	14°56'03"	20,46
P57 - P58	183°59'55"	156,90	544975,811	7522382,947	P169 - P170	307°24'03"	44,46
P58 - P59	83°58'52"	49,34	544824,409	7522818,354	P170 - P171	263°31'34"	20,46
P59 - P60	176°18'32"	599,79	544862,442	7523028,790	P171 - P172	338°52'33"	752266,453
P60 - P61	268°12'30"	185,60	544676,933	7523022,987	P172 - P173	35°03'29"	12,43
P61 - P62	350°39'40"	639,59	544628,563	7522680,745	P173 - P174	129°33'24"	12,43
P62 - P63	230°59'30"	45,84	545016,802	7522948,232	P174 - P175	83°19'16"	3,00
P63 - P64	186°35'23"	412,16	544969,566	7521938,795	P175 - P176	80°38'34"	10,10
P64 - P65	86°00'39"	32,07	545001,559	7521941,026	P176 - P177	94°46'38"	43008,910
P65 - P66	186°00'49"	352,06	544964,676	7521902,902	P177 - P178	113°17'57"	43000,248
P66 - P67	270°00'00"	270,00	544933,378	7521908,902	P178 - P179	172°54'05"	43000,248
P67 - P68	173°11'43"	4,49	544935,870	7521586,440	P179 - P180	45°59'02"	43154,317
P68 - P69	266°27'59"	167,30	544768,887	7521576,129	P180 - P181	14°54'02"	20,29
P69 - P70	174°36'57"	100,78	544778,344	7521475,789	P181 - P182	115°02'56"	43229,880
P70 - P71	78°22'21"	113,07	544785,188	7521478,711	P182 - P183	122°19'11"	43229,880
P71 - P72	191°55'52"	165,57	544754,960	7521316,032	P183 - P184	129°36'48"	43433,331
P72 - P73	103°21'13"	97,56	544849,881	7521293,500	P184 - P185	140°58'30"	43437,870
P73 - P74	193°21'03"	105,42	544825,537	7521190,926	P185 - P186	142°57'18"	43433,331
P74 - P75	103°36'59"	137,17	544835,227	7521195,867	P186 - P187	142°42'41"	43433,331
P75 - P76	193°41'06"	45,84	544831,355	7521142,352	P187 - P188	87°02'12"	43433,331
P76 - P77	280°05'10"	12,74	544818,840	7521144,583	P188 - P189	322°42'11"	20,12
P77 - P78	192°53'32"	312,51	544749,113	7520839,951	P189 - P190	86°04'49"	43436,554
P78 - P79	279°11'59"	87,11	544665,125	7520853,878	P190 - P191	86°17'41"	43437,413
P79 - P80	192°56'45"	278,98	544601,624	7520848,699	P191 - P192	80°19'16"	43436,554
P80 - P81	180°58'27"	56,24	544599,667	7520525,754	P192 - P193	86°27'22"	434305,413
P81 - P82	96°42'40"	146,41	544745,074	7520080,643	P193 - P194	86°23'42"	444014,432
P82 - P83	187°43'35"	64,04	544736,465	7520445,187	P194 - P195	86°20'48"	444003,501
P83 - P84	97°28'59"	113,92	544864,452	7520304,211	P195 - P196	340°54'29"	444003,501
P84 - P85	179°09'57"	95,04	544850,835	7520335,387	P196 - P197	333°55'44"	444066,710
P85 - P86	269°47'56"	363,20	544487,366	7520334,112	P197 - P198	331°38'15"	443915,800
P86 - P87	171°28'19"	487,33	544558,638	7519871,954	P198 - P199	332°12'15"	443899,297
P87 - P88	262°30'10"	102,41	544625,394	7519868,855	P199 - P200	232°43'36"	443863,074
P88 - P89	175°25'42"	117,83	544463,824	7519741,002	P200 - P201	313°31'23"	443779,151
P89 - P90	270°30'04"	316,02	544147,819	7519743,766	P201 - P202	231°04'06"	443423,003
P90 - P91	161°48'04"	187,19	544206,281	7519685,942	P202 - P203	310°20'47"	443383,186
P91 - P92	160°48'02"	53,20	544219,353	7519614,262	P203 - P204	307°6'52"	443379,931
P92 - P93	181°12'00"	46,81	544217,913	7519484,699	P204 - P205	300°00'51"	443271,781
P93 - P94	187°34'18"	47,61	544211,699	7519401,295	P205 - P206	304°47'16"	443356,707
P94 - P95	195°08'09"	67,17	544194,162	7519336,459	P206 - P207	303°11'44"	443343,589
P95 - P96	295°35'11"	130,86	544077,136	7519305,026	P207 - P208	301°45'37"	443330,766
P96 - P97	203°10'16"	112,13	543631,666	7519318,211	P208 - P209	300°04'39"	443315,912
P97 - P98	308°03'41"	476,55	543264,457	7519848,009	P209 - P210	298°29'25"	443302,391
P98 - P99	12°02'24"	94,77	543276,226	7518740,695	P210 - P211	296°29'48"	443288,565
P99 - P100	281°30'05"	106,08	543172,272	7518781,848	P211 - P212	295°03'52"	443274,269
P100 - P101	194°41'02"	527,76	543026,493	7518328,912	P212 - P213	289°39'13"	443259,975
P101 - P102	165°20'33"	6,85	543040,582	7518242,955	P213 - P214	290°52'50"	32,34
P102 - P103	147°59'17"	23,34	543053,054	7518223,164	P214 - P215	288°27'40"	13,20
P103 - P104	128°43'36"	53,75	543096,136	7518191,021	P215 - P216	66°32'09"	3,19
P104 - P105	94°12'44"	84,49	543130,386	7518184,515	P216 - P217	47°11'43"	7,18
P105 - P106	115°19'57"	110,81	543171,782	7518181,319	P217 - P218	22°34'12"	28,33
P106 - P107	6°25'42"	34,52	543191,647	7518125,620	P218 - P219	17°22'29"	6,21
P107 - P108	7°40'43"	80,36	543202,384	7518295,260	P219 - P220	291°07'00"	25,05
P108 - P109	80°00'25"	193,92	543395,367	7518328,911	P220 - P221	17°22'29"	211,76
P109 - P110	170°14'48"	19,74	543395,545	7518328,911	P221 - P22		



# PREFEITURA MUNICIPAL DA ESTÂNCIA TURÍSTICA DE PARAGUAÇU PAULISTA

## LEGISLAÇÃO/NORMAS DE REFERÊNCIA

**Processo SEI nº:** 3535507.414.00008842/2025-91

**Assunto:** PROJETO DE LEI COMPLEMENTAR \_\_, 18\_05\_2026, PU Sede Município

Descrição / Link / Anexo Digital	Ementa/Assunto
<a href="#">Lei Complementar nº 300, de 18 de junho de 2024</a>	Institui o Plano Diretor do Município da Estância Turística de Paraguaçu Paulista-SP e dá outras providências.
<a href="#">Relatório da 4ª Fase – Plano de Ação e Investimento e Institucionalização do Plano</a>	Conjunto de 11 (onze) normas de implementação do Plano Diretor Municipal, cujas minutas foram elaboradas pela empresa Oliver Arquitetura Ltda., aprovadas em audiências públicas realizadas pela Secretaria Municipal de Urbanismo e Habitação, conforme comprovantes constantes dos <a href="#">Anexos do Projeto de Lei Complementar nº 5/2024, páginas 445/446 a 524/525</a> , que deu origem à Lei Complementar nº 300/2024, Plano Diretor Municipal.

(\*) transcrição literal do original.

Fontes:

- (1) [Portal da Prefeitura de Paraguaçu Paulista / Legislação](#)
- (2) [Portal da Prefeitura de Paraguaçu Paulista / SEI Cidades Pesquisa Pública](#)
- (3) [Portal da Câmara Municipal de Paraguaçu Paulista / Normas Jurídicas](#)
- (4) [Portal de Legislação Federal](#)
- (5) [Portal de Legislação Estadual](#)



Documento assinado eletronicamente por **Antonio Takashi Sasada, Prefeito**, em 19/05/2026, às 14:18, conforme horário oficial de Brasília, com fundamento no [Decreto Estadual nº 67.641, de 10 de abril de 2023](#) e [Decreto Municipal de regulamentação do processo eletrônico](#).



A autenticidade deste documento pode ser conferida no site [https://cidades.sei.sp.gov.br/marilia/sei/controlador\\_externo.php?acao=documento\\_conferir&id\\_orgao\\_acesso\\_externo=0](https://cidades.sei.sp.gov.br/marilia/sei/controlador_externo.php?acao=documento_conferir&id_orgao_acesso_externo=0), informando o código verificador **0172976** e o código CRC **9334D162**.

**Referência:** Processo nº 3535507.414.00008842/2025-91

SEI nº 0172976

